GOBIERNO DE ESPAÑA | MINISTERIO DE HACIENDA Y FUNCIÓN PÚBLICA | SECRETARÍA DE ESTADO DE HACIENDA | DIRECCIÓN GENERAL DEL CATASTRO

CONSULTA DESCRIPTIVA Y GRÁFICA DE DATOS CATASTRALES DE BIEN INMUEBLE

REFERENCIA CATASTRAL DEL INMUEBLE

41088A005000220000KS

DATOS DESCRIPTIVOS DEL INMUEBLE

LOCALIZACIÓN

Polígono 5 Parcela 22

VEGA DEL ENANO. SAN NICOLAS DEL PUERTO [SEVILLA]

USO PRINCIPAL	AÑO CONSTRUCCIÓN
Agrario	1975

COEFICIENTE DE PARTICIPACIÓN	SUPERFICIE CONSTRUIDA [m²]
100,000000	658

PARCELA CATASTRAL

SITUACIÓN

Polígono 5 Parcela 22

VEGA DEL ENANO. SAN NICOLAS DEL PUERTO [SEVILLA]

SUPERFICIE CONSTRUIDA [m²]	SUPERFICIE GRÁFICA PARCELA [m²]	TIPO DE FINCA
658	50.835	Parcela construida sin división horizontal

CONSTRUCCIÓN

Destino	Escalera	Planta	Puerta	Superficie m²
AGRARIO				38
VIVIENDA	01	00	02	112
VIVIENDA	01	01	01	112
VIVIENDA	01	00	03	106
AGRARIO	00	00	04	135
ALMACEN	01	00	05	45

Continua en ANEXO I

CULTIVO

Subparcela	CC	Cultivo	IP	Superficie m²
a	RI	Arboles de ribera	00	1.342
b	E-	Pastos	02	19.332
c	E-	Pastos	01	3.029
d	I-	Improductivo	00	35
e	RI	Arboles de ribera	00	18.762
f	I-	Improductivo	00	248
g	I-	Improductivo	00	7.542

INFORMACIÓN GRÁFICA E: 1/8000

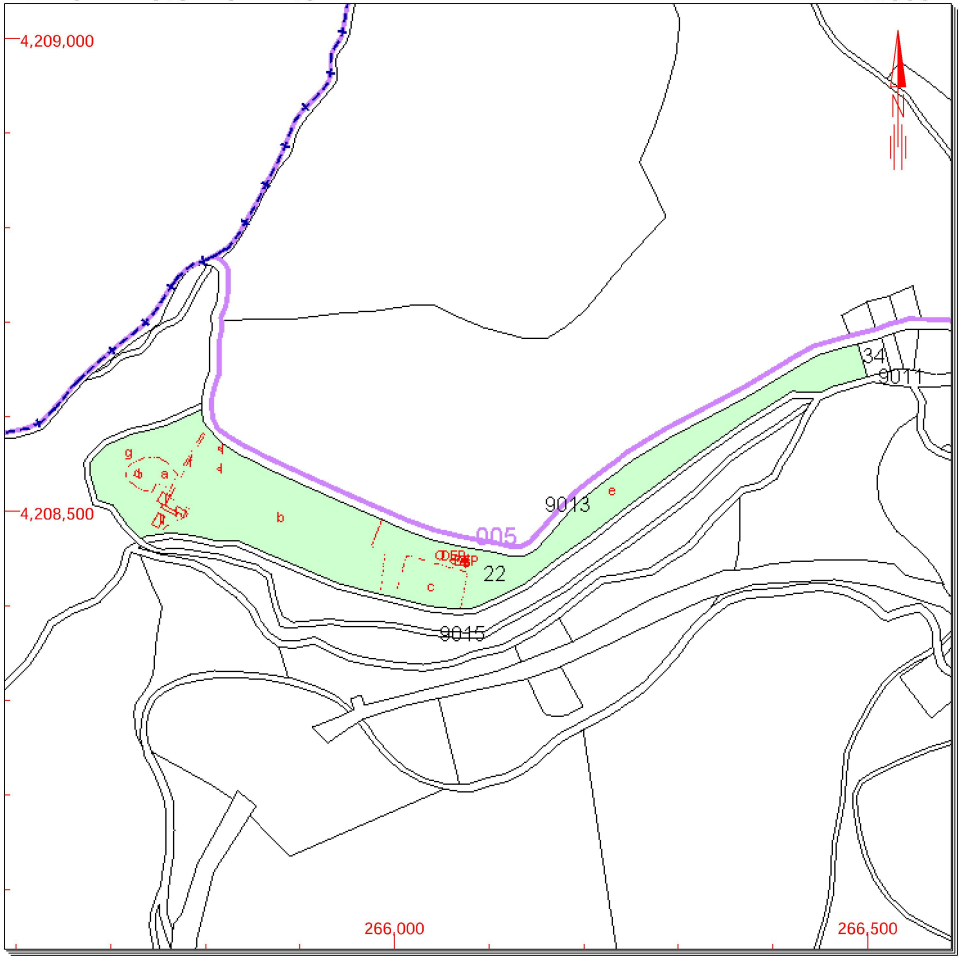

Este documento no es una certificación catastral, pero sus datos pueden ser verificados a través del 'Acceso a datos catastrales no protegidos' de la SEC.

Viernes , 3 de Noviembre de 2017

266,500 Coordenadas U.T.M. Huso 30 ETRS89
Límite de Manzana
Límite de Parcela
Límite de Construcciones
Mobiliario y aceras
Límite zona verde
Hidrografía

CONSULTA

GOBIERNO DE ESPAÑA | MINISTERIO DE HACIENDA Y FUNCIÓN PÚBLICA | SECRETARÍA DE ESTADO DE HACIENDA | DIRECCIÓN GENERAL DEL CATASTRO

CONSULTA DESCRIPTIVA Y GRÁFICA DE DATOS CATASTRALES DE BIEN INMUEBLE

REFERENCIA CATASTRAL DEL INMUEBLE

41088A005000230000KZ

DATOS DESCRIPTIVOS DEL INMUEBLE

LOCALIZACIÓN

Polígono 5 Parcela 23

VEGA DEL ENANO. SAN NICOLAS DEL PUERTO [SEVILLA]

USO PRINCIPAL	AÑO CONSTRUCCIÓN
Agrario [Pastos 02]	--

COEFICIENTE DE PARTICIPACIÓN	SUPERFICIE CONSTRUIDA [m²]
100,000000	--

PARCELA CATASTRAL

SITUACIÓN

Polígono 5 Parcela 23

VEGA DEL ENANO. SAN NICOLAS DEL PUERTO [SEVILLA]

SUPERFICIE CONSTRUIDA [m²]	SUPERFICIE GRÁFICA PARCELA [m²]	TIPO DE FINCA
--	15.472	--

INFORMACIÓN GRÁFICA E: 1/8000

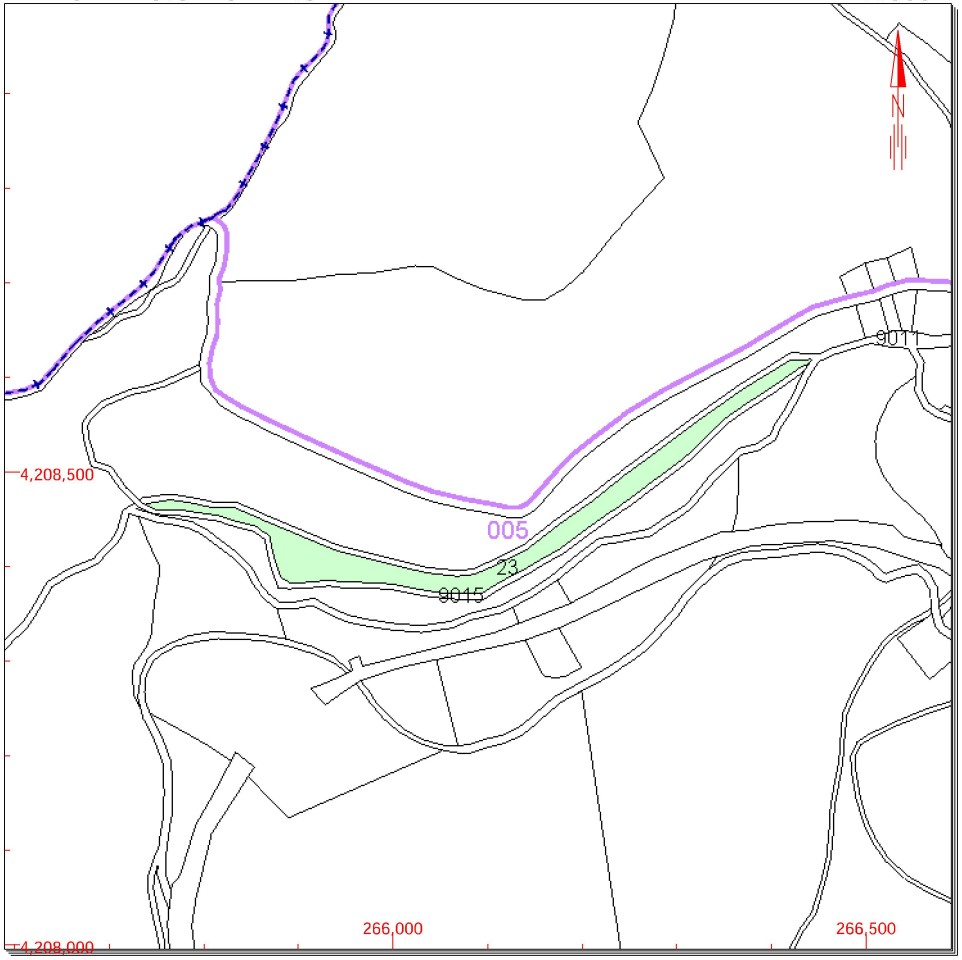

Este documento no es una certificación catastral, pero sus datos pueden ser verificados a través del 'Acceso a datos catastrales no protegidos' de la SEC.

Viernes , 3 de Noviembre de 2017

266,500 Coordenadas U.T.M. Huso 30 ETRS89
Límite de Manzana
Límite de Parcela
Límite de Construcciones
Mobiliario y aceras
Límite zona verde
Hidrografía

CONSULTA

GOBIERNO DE ESPAÑA | MINISTERIO DE HACIENDA Y FUNCIÓN PÚBLICA | SECRETARÍA DE ESTADO DE HACIENDA | DIRECCIÓN GENERAL DEL CATASTRO

CONSULTA DESCRIPTIVA Y GRÁFICA DE DATOS CATASTRALES DE BIEN INMUEBLE

REFERENCIA CATASTRAL DEL INMUEBLE

41088A005000240000KU

DATOS DESCRIPTIVOS DEL INMUEBLE

LOCALIZACIÓN

Polígono 5 Parcela 24

VEGA DEL ENANO. SAN NICOLAS DEL PUERTO [SEVILLA]

USO PRINCIPAL	AÑO CONSTRUCCIÓN
Agrario	--

COEFICIENTE DE PARTICIPACIÓN	SUPERFICIE CONSTRUIDA [m²]
100,000000	--

PARCELA CATASTRAL

SITUACIÓN

Polígono 5 Parcela 24

VEGA DEL ENANO. SAN NICOLAS DEL PUERTO [SEVILLA]

SUPERFICIE CONSTRUIDA [m²]	SUPERFICIE GRÁFICA PARCELA [m²]	TIPO DE FINCA
--	16.805	--

CULTIVO

Subparcela	CC	Cultivo	IP	Superficie m²
a	RI	Arboles de ribera	00	15.638
b	E-	Pastos	02	1.167

INFORMACIÓN GRÁFICA E: 1/8000

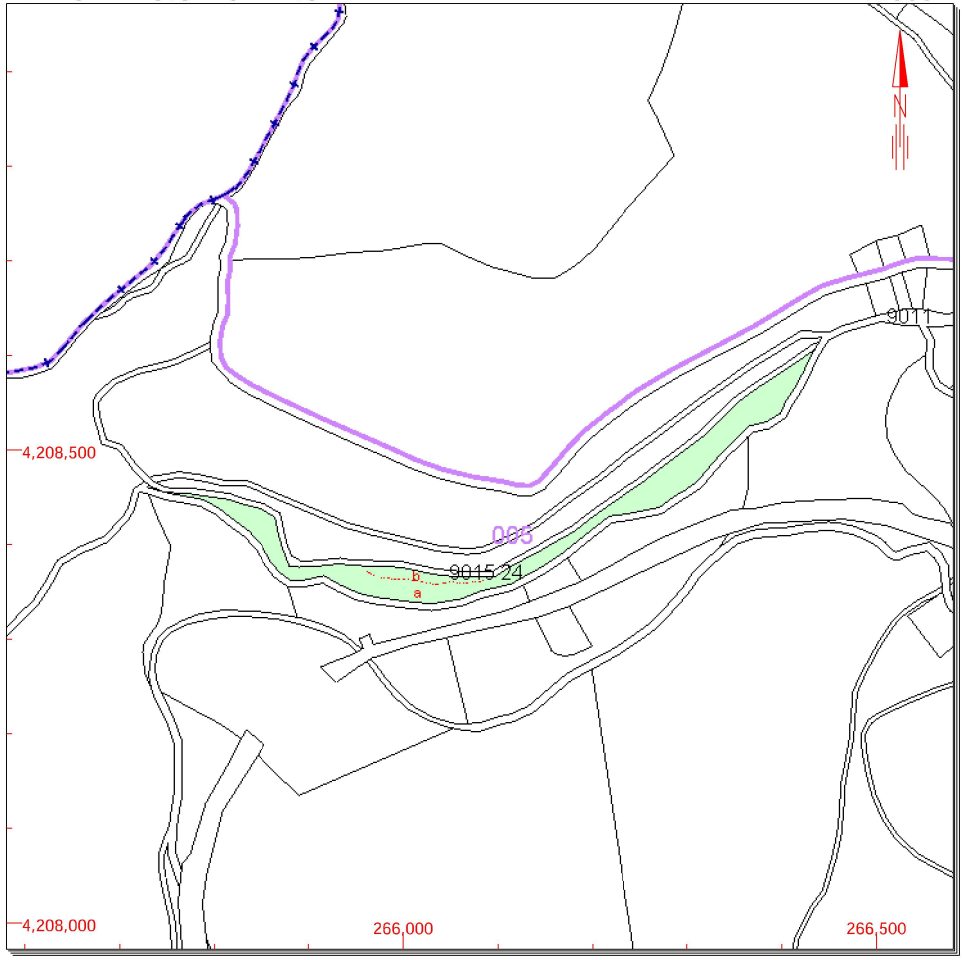

Este documento no es una certificación catastral, pero sus datos pueden ser verificados a través del 'Acceso a datos catastrales no protegidos' de la SEC.

Viernes , 3 de Noviembre de 2017

266,500 Coordenadas U.T.M. Huso 30 ETRS89
Límite de Manzana
Límite de Parcela
Límite de Construcciones
Mobiliario y aceras
Límite zona verde
Hidrografía

CONSULTA

GOBIERNO DE ESPAÑA | MINISTERIO DE HACIENDA Y FUNCIÓN PÚBLICA | SECRETARÍA DE ESTADO DE HACIENDA | DIRECCIÓN GENERAL DEL CATASTRO

CONSULTA DESCRIPTIVA Y GRÁFICA DE DATOS CATASTRALES DE BIEN INMUEBLE

REFERENCIA CATASTRAL DEL INMUEBLE

41088A005000330000KG

DATOS DESCRIPTIVOS DEL INMUEBLE

LOCALIZACIÓN

Polígono 5 Parcela 33

VEGA DEL ENANO. SAN NICOLAS DEL PUERTO [SEVILLA]

USO PRINCIPAL	AÑO CONSTRUCCIÓN
Agrario	--

COEFICIENTE DE PARTICIPACIÓN	SUPERFICIE CONSTRUIDA [m²]
100,000000	--

PARCELA CATASTRAL

SITUACIÓN

Polígono 5 Parcela 33

VEGA DEL ENANO. SAN NICOLAS DEL PUERTO [SEVILLA]

SUPERFICIE CONSTRUIDA [m²]	SUPERFICIE GRÁFICA PARCELA [m²]	TIPO DE FINCA
0	24.585	--

CULTIVO

Subparcela	CC	Cultivo	IP	Superficie m²
a	O-	Olivos secano	02	15.956
b	RI	Arboles de ribera	00	3.205
c	E-	Pastos	01	5.424

INFORMACIÓN GRÁFICA E: 1/2500

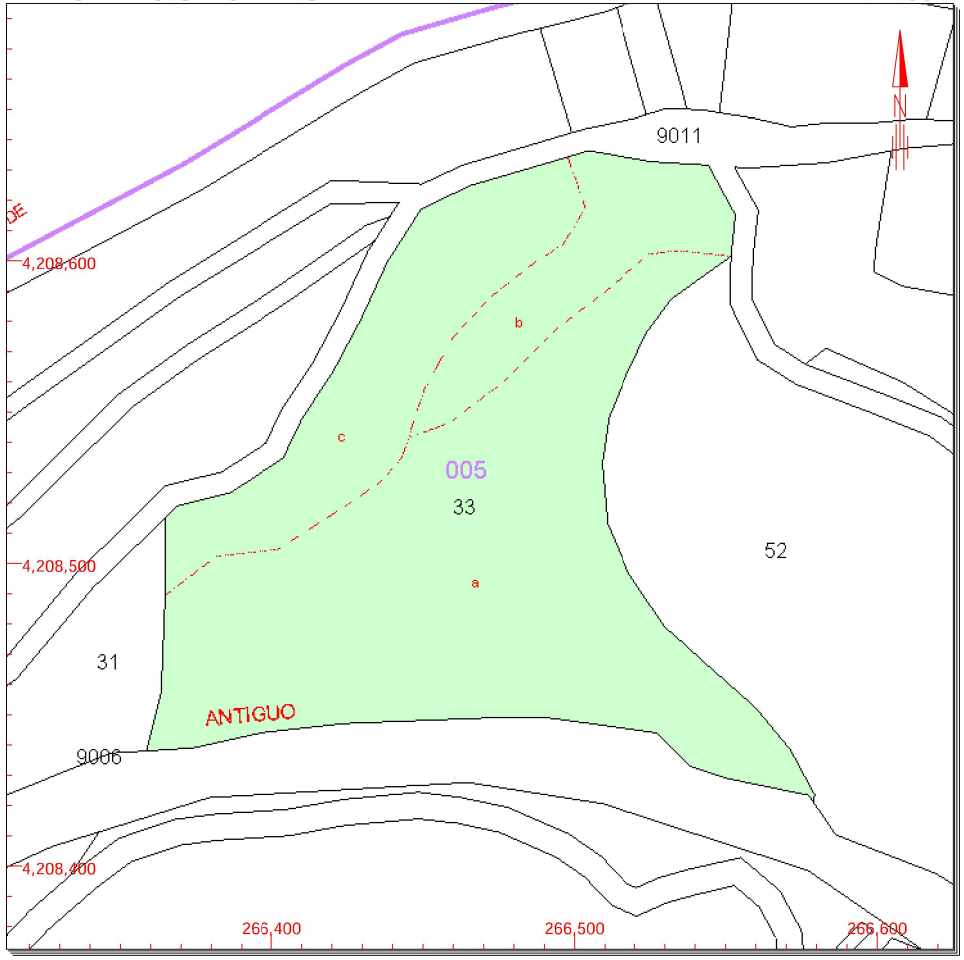

Este documento no es una certificación catastral, pero sus datos pueden ser verificados a través del 'Acceso a datos catastrales no protegidos' de la SEC.

Viernes , 3 de Noviembre de 2017

266,600 Coordenadas U.T.M. Huso 30 ETRS89
Límite de Manzana
Límite de Parcela
Límite de Construcciones
Mobiliario y aceras
Límite zona verde
Hidrografía

CONSULTA